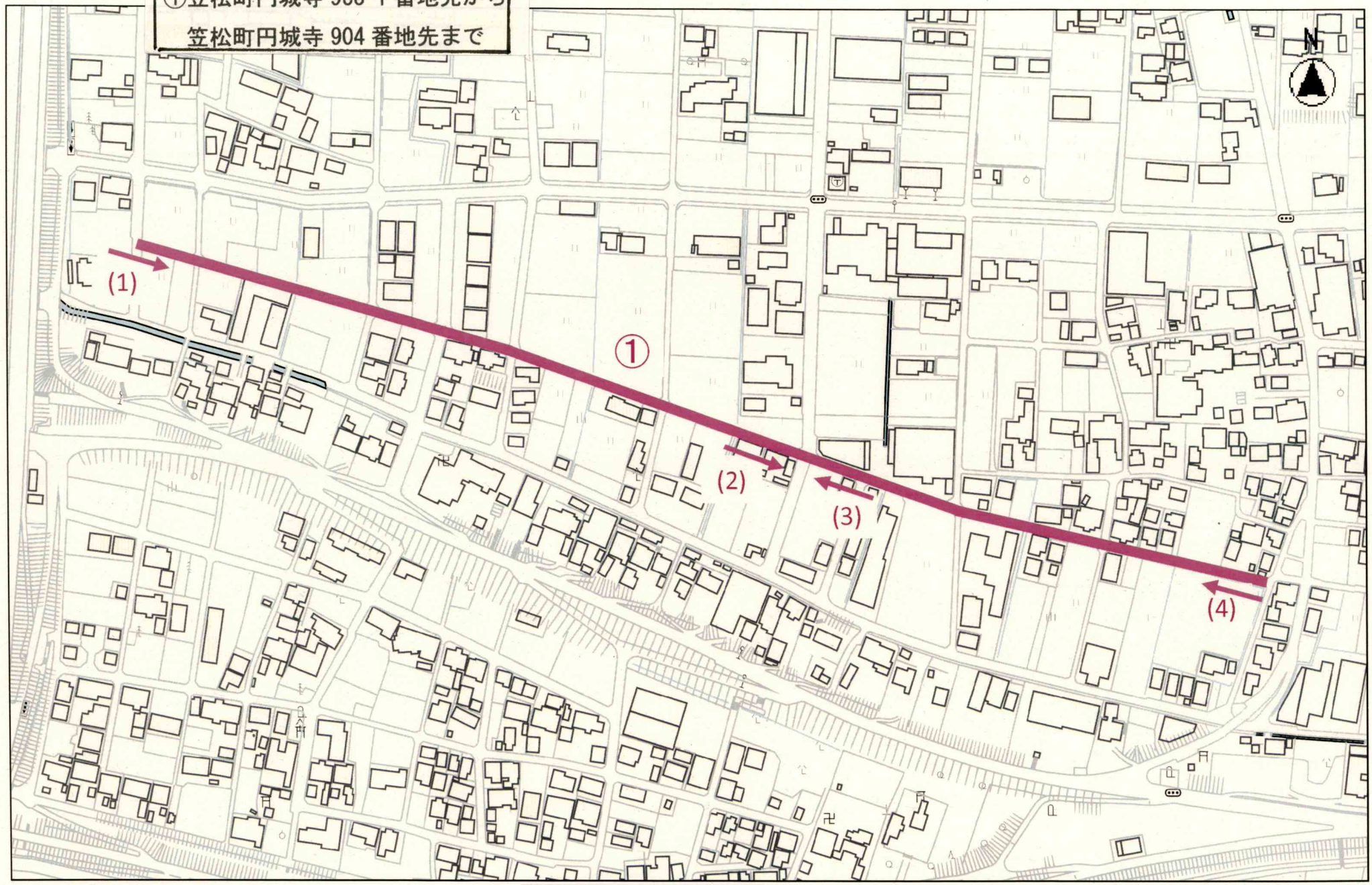


平面図

①笠松町円城寺 938-1 番地先から
笠松町円城寺 904 番地先まで



縮尺 1 : 3000

100 50 0



①-(1)



①-(2)

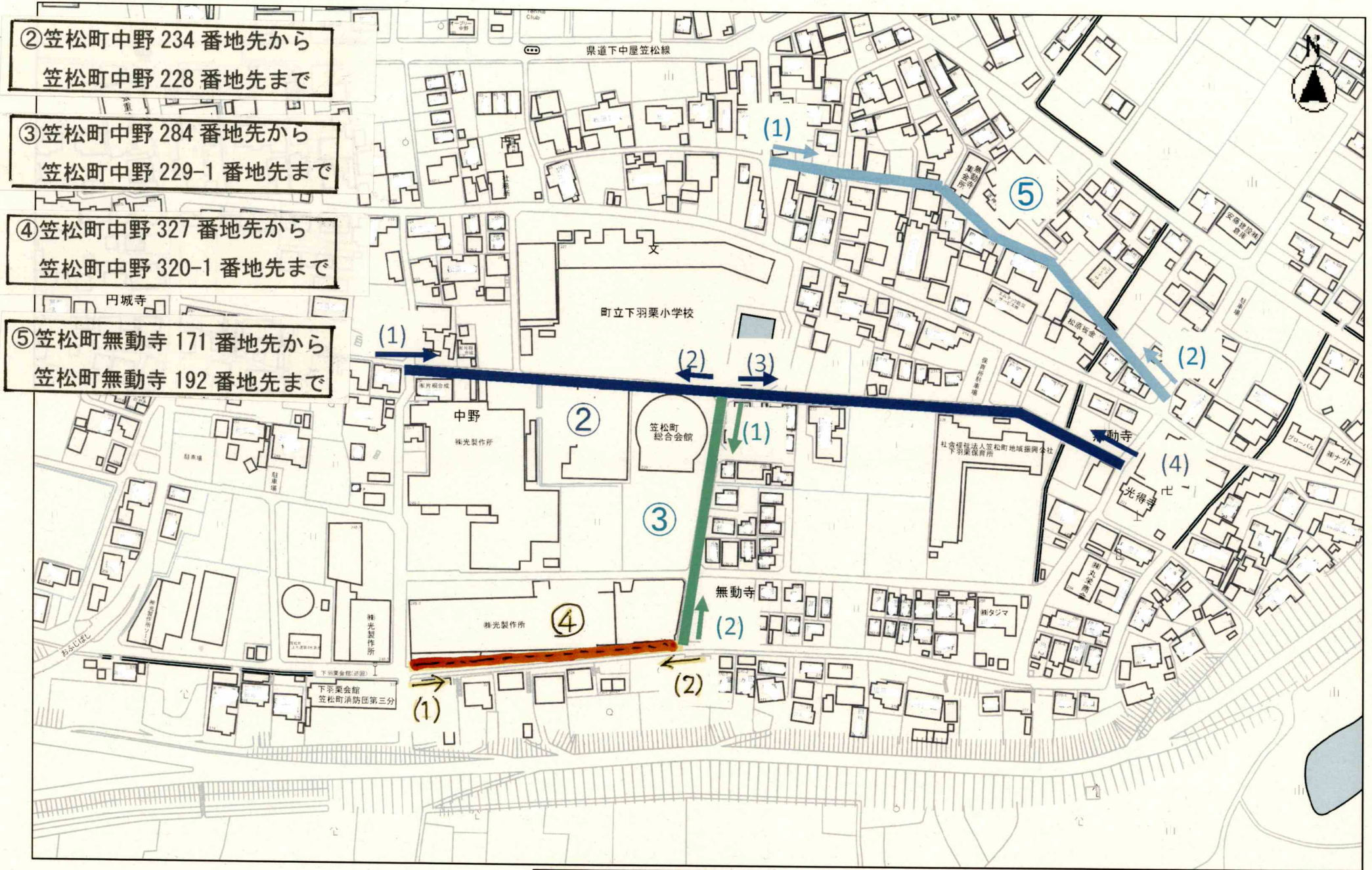


①-(3)



①-(4)

平面図





②-(1)



②-(2)



②-(3)



②-(4)



③-(1)



③-(2)



④-(1)



④-(2)



⑤-(1)



⑤-(2)



⑥-(1)

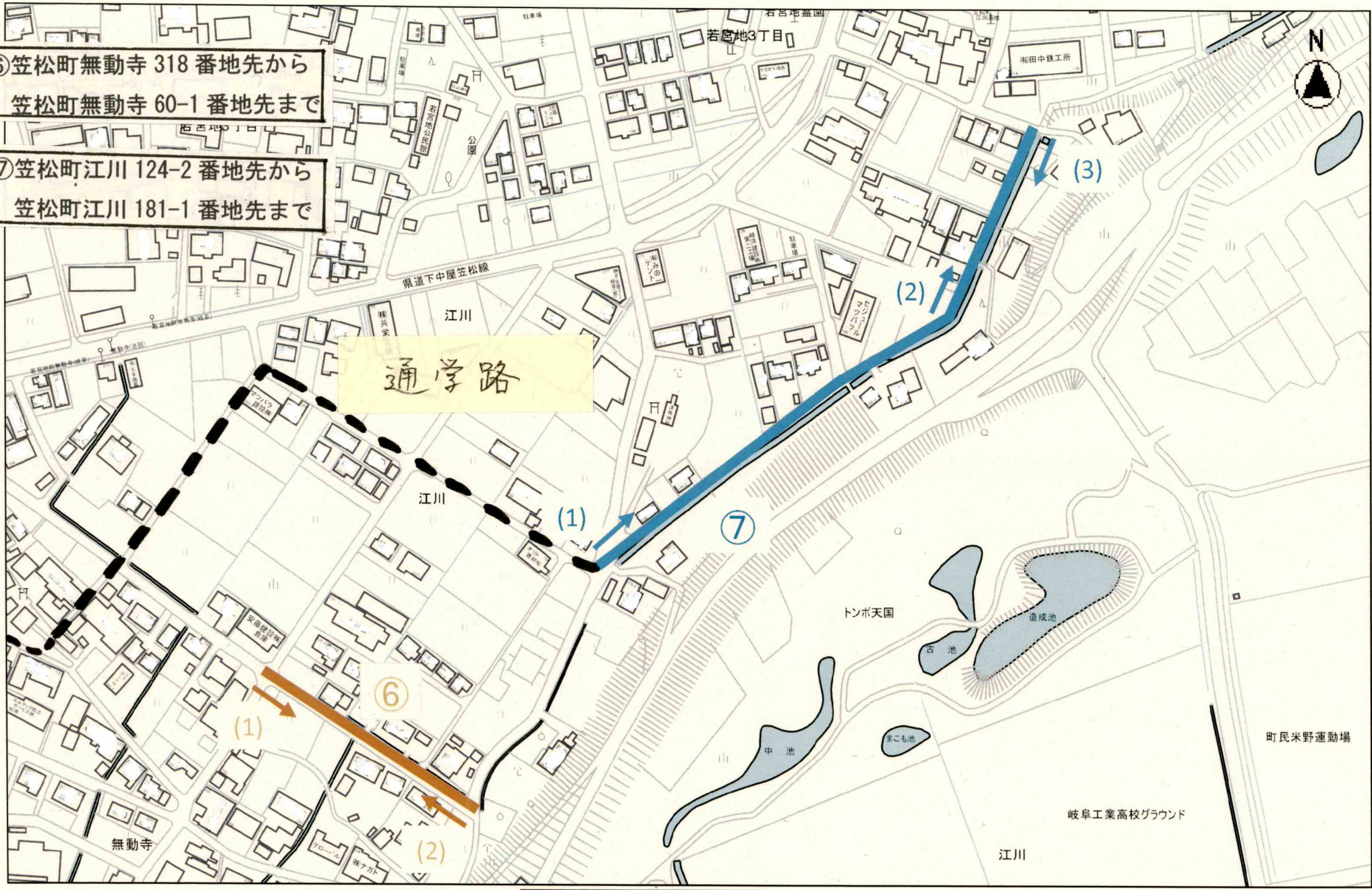


⑥-(2)

平面図

⑥ 笠松町無動寺 318 番地先から
笠松町無動寺 60-1 番地先まで

⑦ 笠松町江川 124-2 番地先から
笠松町江川 181-1 番地先まで



縮尺 1 : 2500
2015105 0 10 20 30 40 50 60 70 80



⑦-(1)

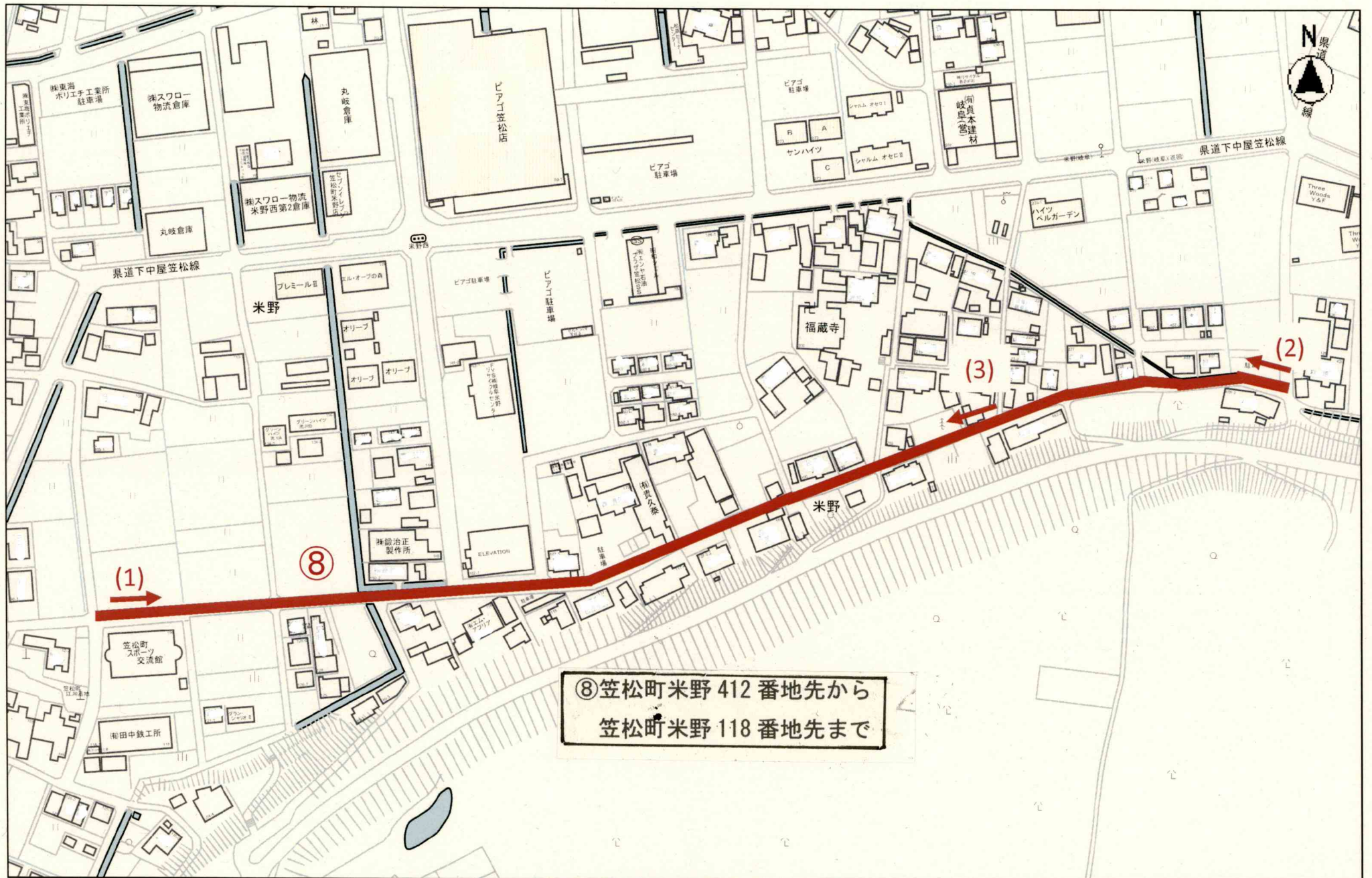


⑦-(2)



⑦-(3)

平面図



⑧笠松町米野 412 番地先から
笠松町米野 118 番地先まで

縮尺 1 : 2500

2015105 0 10 20 30 40 50 60 70 80



⑧-(1)



⑧-(2)



⑧-(3)
